



Regione Sicilia



Provincia di Agrigento



Comune di Campobello di Licata



LAVORI DI MESSA IN SICUREZZA DI EMERGENZA DELLA DISCARICA R.S.U. SITA IN LOCALITA' MUSTA-FAVAROTTA A CAMPOBELLO DI LICATA (AG)

PROGETTO DEFINITIVO E ESECUTIVO

Eco. H

Piano particellare di esproprio

Scala
Data:

Rev.: 01

Elenco elaborati:

- Tav.1 -Relazione generale
- Tav.2 -Studio di fattibilità ambientale-Relazione paesaggistica
- Tav.3 -Inquadramento cartografico
- Tav.4 -Rilievo-Planimetria e Sezioni verticali
- Tav.5 -Progetto-Planimetria e Sezioni verticali
- Tav.6 -Progetto-Particolari costruttivi
- Tav.7 -Progetto-Attrezzature tecnologiche
- Tav.8 -Relazione Geotecnica
- Tav.9 -Relazione Idrologica e Idraulica
- Tav.10 -Calcoli esecutivi delle strutture e degli impianti
- Tav.11 -Piano di manutenzione dell'opera e delle sue parti
- ECO.A -Computo metrico estimativo
- ECO.B -Quadro economico-Competenze tecniche
- ECO.C -Cronoprogramma dei lavori
- ECO.D -Elenco dei prezzi unitari
- ECO.E -Analisi dei prezzi
- ECO.F -Schema di contratto e Capitolato speciale d'appalto
- ECO.G -Quadro di incidenza percentuale della manodopera
- ECO.H -Piano particellare di esproprio

VISTI

IL RESPONSABILE UNICO DEL PROCEDIMENTO

SI ESPRIME PARERE FAVOREVOLE IN LINEA TECNICA ED AMMINISTRATIVA AI SENSI DEGLI ARTT. 43 E 44 DEL D LGS. 103/2007 E DELL'ART. 55 DEL D.P.R. N. 207/2010 NONCHE' LA CONFORMITA' URBANISTICA AI SENSI DEL COMMA 1. LETT. C) DELL'ART. 7 DEL D.P.R. N. 380/2001


12 MAG 2017

IL R.U.P. Dott. Geol. Giuseppe Nigro



Il progettista

Il Responsabile della IV Area Funzionale



PIANO PARTICELLARE

RELAZIONE TECNICA PER LA DETERMINA DELL'INDENNITA' DI ESPROPRIO

Questa relazione comprende le previsioni relative alle spese necessarie per gli espropri dell'area d'ingombro dei terreni privati limitrofi alla ex discarica R.S.U. e necessari alla realizzazione delle opere di messa in sicurezza poiché interessati dai fronti di frana.

Dovendosi eseguire i lavori di messa in sicurezza di emergenza del sito interessato dalla ex discarica comunale di Campobello di Licata sita in contrada Musta – Favarotta, si sono resi necessari gli interventi progettuali meglio descritti nella Relazione generale, che qui si intendono riportati integralmente e che hanno identificato in modo univoco le zone d'ingombro ovvero il limite di confine d'esproprio definitivo.

DESCRIZIONE DEI LAVORI

Ai fini della realizzazione degli interventi si sono individuati i fogli catastali direttamente interessati dalla discarica e di quelli adiacenti necessari ad inquadrare l'area di lavoro.

L'ex discarica R.S.U. è censita al Catasto terreni del comune di Campobello di Licata al foglio 57 particelle n. 321 – 322 – 323 – 326 – 328 – 331 – 334 – 335 – 338 – 342 – 343 – 345 e foglio 58 particella 211. Queste particelle occupate da anni dalla discarica, sono state oggetto di un piano particellare di esproprio, redatto nel maggio del 2008 e pubblicato presso l'albo comunale dal 29/10/2010 al 27/11/2010.

L'area oggetto dell'intervento di M.I.S.E. ricade alla base di un versante in parte argilloso ed in parte calcareo. In quest'area l'azione erosiva operata dagli agenti esogeni ha determinato nel tempo la formazione di impluvi incassati e versanti molto acclivi che raggiungono valori di pendenza molto elevati. Tale conformazione morfologica dei versanti determina di conseguenza un aumento del potere erosivo delle acque ruscellanti con conseguente innesco di fenomenologie morfoattive ad esso correlate. Tutta l'area è caratterizzata da un elevato numero di dissesti nonché da fenomenologie geomorfologiche attive, che hanno causato i due corpi di frana, che interessano non solo l'area della discarica ma anche le particelle con essa confinanti. La loro contaminazione rende pertanto necessario aumentare l'area su cui effettuare i lavori di M.I.S.E..

Le aree occupate dai corpi di frana si ritengono contaminate. In aggiunta al piano particellare, già pubblicato dal Comune, relativo alla discarica originaria, viene redatto il presente piano particellare relativo alle aree interessate dai corpi di frana del corpo rifiuti.

Il piano particellare in oggetto, riguarda le aree che si aggiungono all'originaria discarica:

le particelle censite al foglio 57 n. 320 – 325 – 327 – 329 – 333 – 337, esterne al perimetro della discarica originaria ma interessate dai corpi di frana.

L'intera area costituita dall'originario perimetro di discarica e dall'ampliamento generato dai corpi di frana, costituirà l'area di lavorazioni descritte nella relazione generale, l'area verrà interamente recintata e sarà vietato l'ingresso a difesa della salute e dell'incolumità di individui e animali.

CRITERI DI STIMA

Sulla base di quanto sopra descritto, sono state acquisite dal sito dell' Agenzia del Territorio le visure catastali relative alle particelle da espropriare, per ottenere tutti i riferimenti catastali necessari alla redazione della Tabella Elenco Ditte comprendente il quadro economico.

Si è proceduto alla formazione del piano particellare descrittivo (Eco H All. 1) e del piano particellare grafico (Eco H All. 3) interessanti il solo Comune di Campobello di Licata (AG) ed un solo foglio n.57, per poi procedere al calcolo dell'indennità d'esproprio complessiva (Eco H All.2), il cui ammontare è di:

€ 62.746,74 (diconsi euro sessantadueemilasettecentoquarantasei/74). Si

precisa che non esistono edifici che ricadono sull'area in oggetto.

Le particelle n. 325, 327, 329, 333, 337 saranno espropriate totalmente mentre la particella n. 320 sarà frazionata ed espropriata parzialmente.

Tutte le indennità di esproprio sono state calcolate secondo il dettato della legge 241/1990, del D.P.R. 327/2001 riportate nel T.U. sugli espropri.

Nel prezzo unitario determinato si comprende il valore del terreno, delle piante e non delle tipologie colturali esistenti all'atto della occupazione ne di alcun compenso dovuto per i deprezzamenti e le servitù.

Per la determinazione dell'indennità di esproprio, regolata dall'art. 40 comma 2 D.P.R. 327/2001, dichiarato recentemente costituzionalmente illegittimo, con sentenza della Corte Costituzionale n. 181 del 10 giugno 2011, si fa riferimento al valore di mercato del bene. Dalle indagini effettuate è emerso che il valore di mercato dell'area è inferiore a quello agricolo medio, segue che il valore adottato per la determinazione dell'esproprio è quello agricolo.

I valori agricoli medi scelti sono quelli relativi all'anno 2009 e validi per il 2010, approvati dalla commissione provinciale per le espropriazioni di Agrigento (vedi tabella in allegato).

È stato determinato il valore per la cessione volontaria, quello per l'occupazione temporanea e l'indennità aggiuntiva se il proprietario è imprenditore agricolo.

Per la cessione volontaria degli immobili, è stata prevista la maggiorazione del prezzo per le sole aree agricole in misura non superiore al 50% dell'indennità provvisoria.

I terreni e di cui al Piano particellare descrittivo, si considerano liberi da ogni servitù, vincolo o peso, ai sensi e per gli effetti di legge.

DETERMINA DELL'INDENNITA' DI ESPROPRIO

Secondo il riepilogo Tabella "A" Costi di esproprio delle aree ricadenti in zona agricola:

COMUNE	COSTO ESPROPRI	CESSIONE VOLONTARIA	INDENNITA' OCCUPAZIONE TEMPORANEA	INDENNITA' AGGIUNTIVA	IMPORTO COMPLESSIVO
Campobello di Licata	EURO 13.438,56	EURO 6.719,28	EURO 2.239,76	EURO 40.349,15	EURO 62.746,74

La previsione delle spese necessarie per l'attuazione del Piano Particellare d'esproprio ammonta complessivamente a € 65.090,20 così suddivise:

€ 62.746,74 acquisizioni aree;

€ 1.143,46 piano particellare di esproprio – frazionamento;

€ 800,00 registro decreto espropriativo (trascrizione e voltura);

€ 400,00 avviso esproprio su gazzetta ufficiale.

Allegati:

- Eco H All. 1 - Elenco delle Particelle catastali costituenti l'area esterna alla discarica da bonificare;
- Eco H All. 2 - Elenco ditte interessate dall'acquisizione e quadro economico;
- Eco H All. 3 - Planimetria Piano Particellare;
- Visure catastali di ogni particella;
- Estratto tabella valori agricoli medi della Provincia di Agrigento dell'Agenzia del Territorio.

ELENCO DELLE PARTICELLE CATASTALI PER LA MISE DISCARICA CIDA MUSTA - FAVAROTTA NEL COMUNE DI CAMPOBELLO DI LICATA (AG) PARICELLE INTERESSATE DAL FRONTE IN FRANA SINO AL TORRENTE SERRA DI MENDOLA									
Ditta	COMUNE	FOGLIO	PARTICELLA	QUALITA' CATASTALE	SUPERFICE	PROPRIETARIO	DESTINAZIONE	POSSESSO	ACQUISIZIONE
1	Campobello di Licata	57	337	Seminativo	Ha 0,0492	Grova Maria La Greca Carmelo del 03-08-1948 La Greca Salvatore del 21-06-1940	Discarica	Comune di Campobello di Licata	da effettuare
2	Campobello di Licata	57	333	Seminativo	Ha 0,0510	La Greca Salvatore del 21-06-1940	Discarica	Comune di Campobello di Licata	da effettuare
3	Campobello di Licata	57	329	Seminativo	Ha 0,0424	Middioni Angelo Gioacchino del 26-12-75	Discarica	Comune di Campobello di Licata	da effettuare
4	Campobello di Licata	57	327	Seminativo	Ha 0,0564	Middioni Angelo Gioacchino del 26-12-75	Discarica	Comune di Campobello di Licata	da effettuare
5	Campobello di Licata	57	325	Seminativo	Ha 0,0016	Middioni Angelo Gioacchino del 26-12-75	Discarica	Comune di Campobello di Licata	da effettuare
6	Campobello di Licata	57	320	Seminativo	Ha 9,1326 (1,9584)*	Scaduto Mendola La Lomia Angela del 25-08-1937 Scaduto Mendola La Lomia Francesco del 12-07-1933	Discarica	Comune di Campobello di Licata	da effettuare

*Particella da frazionare il valore in grassetto indica l'area da espropriare

"ELENCO DITTE" e "QUADRO ECONOMICO" - Con Valore agricolo medio e Colture Effettive																																																																																																																																																																																																																																																																																																																																																																																																																																																																																																																																																																																																																																																																																																																																																																																																																																																																																																																																																																																																																																																																																																																																																																																																																																																																																																																						
N. PIANO	REGIONE	PROVINCIA	COMUNE	DITTA		Partita	Foglio	P.la	ex	sub	qualità	Ha	are	g	c	c	Superficie		VamCE	Importo indennità base	OCCUPAZIONE DI TEMPORANEA art. 50 DPR 327/2001	INDENNITA' DI VOLONTARIA 50% Art. 45 c.2d T.U. e suc.ve var. e integr.ni	INDENNITA' AGGIUNTIVA se Coltiv Diretto o Imprend. Agric	SOPRASSUOLO (transf. parcell. dov. dic. (elena allegata)	Somme Aggiuntive per imposte relative all'ultimo trasferimento del bene	TOTALE INDENNITA' DI ESPROPRIO AREE AGRICOLE																																																																																																																																																																																																																																																																																																																																																																																																																																																																																																																																																																																																																																																																																																																																																																																																																																																																																																																																																																																																																																																																																																																																																																																																																																																																																												
				definitiva	temporanea												mq.	mq.									regione	mq.	mq.	mq.	mq.	mq.	mq.	mq.	mq.	mq.	mq.	mq.	mq.	mq.	mq.	mq.	mq.	mq.	mq.	mq.	mq.	mq.	mq.																																																																																																																																																																																																																																																																																																																																																																																																																																																																																																																																																																																																																																																																																																																																																																																																																																																																																																																																																																																																																																																																																																																																																																																																																																																																					
1	2	3	4			5	6	7	8	9	10	11	12	13	14	15	16	17	18	19	20	21	22	23	24	25	26	27	28	29	30	31	32	33	34	35	36	37	38	39	40	41	42	43	44	45	46	47	48	49	50	51	52	53	54	55	56	57	58	59	60	61	62	63	64	65	66	67	68	69	70	71	72	73	74	75	76	77	78	79	80	81	82	83	84	85	86	87	88	89	90	91	92	93	94	95	96	97	98	99	100	101	102	103	104	105	106	107	108	109	110	111	112	113	114	115	116	117	118	119	120	121	122	123	124	125	126	127	128	129	130	131	132	133	134	135	136	137	138	139	140	141	142	143	144	145	146	147	148	149	150	151	152	153	154	155	156	157	158	159	160	161	162	163	164	165	166	167	168	169	170	171	172	173	174	175	176	177	178	179	180	181	182	183	184	185	186	187	188	189	190	191	192	193	194	195	196	197	198	199	200	201	202	203	204	205	206	207	208	209	210	211	212	213	214	215	216	217	218	219	220	221	222	223	224	225	226	227	228	229	230	231	232	233	234	235	236	237	238	239	240	241	242	243	244	245	246	247	248	249	250	251	252	253	254	255	256	257	258	259	260	261	262	263	264	265	266	267	268	269	270	271	272	273	274	275	276	277	278	279	280	281	282	283	284	285	286	287	288	289	290	291	292	293	294	295	296	297	298	299	300	301	302	303	304	305	306	307	308	309	310	311	312	313	314	315	316	317	318	319	320	321	322	323	324	325	326	327	328	329	330	331	332	333	334	335	336	337	338	339	340	341	342	343	344	345	346	347	348	349	350	351	352	353	354	355	356	357	358	359	360	361	362	363	364	365	366	367	368	369	370	371	372	373	374	375	376	377	378	379	380	381	382	383	384	385	386	387	388	389	390	391	392	393	394	395	396	397	398	399	400	401	402	403	404	405	406	407	408	409	410	411	412	413	414	415	416	417	418	419	420	421	422	423	424	425	426	427	428	429	430	431	432	433	434	435	436	437	438	439	440	441	442	443	444	445	446	447	448	449	450	451	452	453	454	455	456	457	458	459	460	461	462	463	464	465	466	467	468	469	470	471	472	473	474	475	476	477	478	479	480	481	482	483	484	485	486	487	488	489	490	491	492	493	494	495	496	497	498	499	500	501	502	503	504	505	506	507	508	509	510	511	512	513	514	515	516	517	518	519	520	521	522	523	524	525	526	527	528	529	530	531	532	533	534	535	536	537	538	539	540	541	542	543	544	545	546	547	548	549	550	551	552	553	554	555	556	557	558	559	560	561	562	563	564	565	566	567	568	569	570	571	572	573	574	575	576	577	578	579	580	581	582	583	584	585	586	587	588	589	590	591	592	593	594	595	596	597	598	599	600	601	602	603	604	605	606	607	608	609	610	611	612	613	614	615	616	617	618	619	620	621	622	623	624	625	626	627	628	629	630	631	632	633	634	635	636	637	638	639	640	641	642	643	644	645	646	647	648	649	650	651	652	653	654	655	656	657	658	659	660	661	662	663	664	665	666	667	668	669	670	671	672	673	674	675	676	677	678	679	680	681	682	683	684	685	686	687	688	689	690	691	692	693	694	695	696	697	698	699	700	701	702	703	704	705	706	707	708	709	710	711	712	713	714	715	716	717	718	719	720	721	722	723	724	725	726	727	728	729	730	731	732	733	734	735	736	737	738	739	740	741	742	743	744	745	746	747	748	749	750	751	752	753	754	755	756	757	758	759	760	761	762	763	764	765	766	767	768	769	770	771	772	773	774	775	776	777	778	779	780	781	782	783	784	785	786	787	788	789	790	791	792	793	794	795	796	797	798	799	800	801	802	803	804	805	806	807	808	809	810	811	812	813	814	815	816	817	818	819	820	821	822	823	824	825	826	827	828	829	830	831	832	833	834	835	836	837	838	839	840	841	842	843	844	845	846	847	848	849	850	851	852	853	854	855	856	857	858	859	860	861	862	863	864	865	866	867	868	869	870	871	872	873	874	875	876	877	878	879	880	881	882	883	884	885	886	887	888	889	890	891	892	893	894	895	896	897	898	899	900	901	902	903	904	905	906	907	908	909	910	911	912	913	914	915	916	917	918	919	920	921	922	923	924	925	926	927	928	929	930	931	932	933	934	935	936	937	938	939	940	941	942	943	944	945	946	947	948	949	950	951	952	953	954	955	956	957	958	959	960	961	962	963	964	965	966	967	968	969	970	971	972	973	974	975	976	977	978	979	980	981	982	983	984	985	986	987	988	989	990	991	992	993	994	995	996	997	998	999	1000	1001	1002	1003	1004	1005	1006	1007	1008	1009	1010	1011	1012	1013	1014	1015	1016	1017	1018	1019	1020	1021	1022	1023	1024	1025	1026	1027	1028	1029	1030	1031	1032	1033	1034	1035	1036	1037	1038	1039	1040	1041	1042	1043	1044	1045	1046	1047	1048	1049	1050	1051	1052	1053	1054	1055	1056	1057	1058	1059	1060	1061	1062	1063	1064	1065	1066	1067	1068	1069	1070	1071	1072	1073	1074	1075	1076	1077	1078	1079	1080	1081	1082	1083	1084	1085	1086	1087	1088	1089	1090	1091	1092	1093	1094	1095	1096	1097	1098	1099	1100	1101	1102	1103	1104	1105	1106	1107	1108	1109	1110	1111	1112	1113	1114	1115	1116	1117	1118	1119	1120	1121	1122	1123	1124	1125	1126	1127	1128	1129	1130	1131	1132	1133	1134	1135	1136	1137	1138	1139	1140	1141	1142	1143	1144	1145	1146	1147	1148	1149	1150	1151	1152	1153	1154	1155	1156	1157	1158	1159	1160	1161	1162	1163	1164	1165	1166	1167	1168	1169	1170	1171	1172	1173	1174	1175	1176	1177	1178	1179	1180	1181	1182	1183	1184	1185	1186	1187	1188	1189	1190	1191	1192	1193	1194	1195	1196	1197	1198	1199	1200	1201	1202	1203	1204	1205	1206	1207	1208	1209	1210	1211	1212	1213	1214	1215	1216	1217	1218	1219	1220	1221	1222	1223	1224	1225	1226	1227	1228	1229	1230	1231	1232	1233	1234	1235	1236	1237	1238	1239	1240	1241	1242	1243	1244	1245	1246	1247	1248	1249	1250	1251	1252	1253	1254	1255	1256	1257	1258	1259	1260	1261	1262	1263	1264	1265	1266	1267	1268	12

Planimetria particellare Foglio n. 57

Scala 1:2.000



Ufficio Provinciale di ASSEGNO Direttore ING. GIUSEPPE INCORONA

Eco H All. 3

Per. Valore

Profil. E. (6895/9/2010) 14.15
R. Art. 2010 14.15

Legenda

- Perimetro discarica Muiata - Favonata
- Perimetro particelle da acquisire



scala originale: 1:2500
Distanza orizz. 720.000 x 498.050 metri

CAROBELLO DI LICATA 57

S-2500



Data: 08/03/2010 - Ora: 15.53.41
Visura n.: 679564 Pag. 1

Fine

Visura per immobile

Situazione degli atti informatizzati al 08/03/2010

Dati della richiesta		Comune di CAMPOBELLO DI LICATA (Codice: B520)									
Catasto Terreni		Provincia di AGRIGENTO									
Immobile		Foglio: 57 Particella: 325									
N.	DATI IDENTIFICATIVI				DATI CLASSAMENTO				DATI DERIVANTI DA		
	Foglio	Particella	Sub	Porz	Qualità Classe	Superficie(m ²)	Deduz	Retdito	Dominicale	Agrario	
1	57	325	-		SEMINATIVO 4	00 16		Euro 0,04	Euro 0,01	FRAZIONAMENTO del 08/05/2008 n. 137575.1/2008 in atti dal 08/05/2008 (protocollo n. AC0137575)	
Notifica											
INTESTATO											
N.	DATI ANAGRAFICI										DIRITTI ONERI REALI
1	MIDDIONI Angelo Giacchino nato a CAMPOBELLO DI LICATA il 26/12/1975										(1) Proprietà per 1/1
										CODICE FISCALE	
										MDDNLG75T26B520R*	

Rilasciata da: Servizio Telematico

* Codice Fiscale Validato in Anagrafe Tributaria
COPIA NON COMMERCIALIZZABILE (art. 9 del D.P.R. 10 luglio 1991 n. 305) - PLZNNN



Data: 08/03/2010 - Ora: 15.47.58
Visura n.: 677136 Pag: 1

Fine

Visura per immobile

Situazione degli atti informatizzati al 08/03/2010

Dati della richiesta	Comune di CAMPOBELLO DI LICATA (Codice: B520)
Catasto Terreni	Provincia di AGRIGENTO Foglio: 57 Particella: 327

Immobile

N	DATI IDENTIFICATIVI			DATI CLASSAMENTO				DATI DERIVANTI DA
	Foglio	Particella	Sub	Porz	Qualità Classe	Superficie(m ²)	Deduz	
1	57	327		-	SEMINATIVO 4	05 64		
Notifica		Partita						
INTESTATO								
N	DATI ANAGRAFICI			CODICE FISCALE				DIRITTI E ONERI REALI
1	MIDDIONI Angelo Gioacchino nato a CAMPOBELLO DI LICATA il 26/12/1975			MDDN1G75T26B520R*				(1) Proprietà per l/1

Rilasciata da: Servizio Telematico

* Codice Fiscale Validato in Anagrafe Tributaria
COPIA NON COMMERCIALIZZABILE (art. 9 del D.P.R. 10 luglio 1991 n. 305) - PLZNNN

Visura per immobile

Situazione degli atti informatizzati al 08/03/2010

Dati della richiesta	Comune di CAMPOBELLO DI LICATA (Codice: B520)
Catasto Terreni	Provincia di AGRIGENTO Foglio: 57 Particella: 329

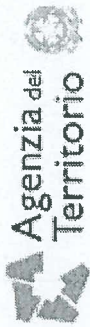
Immobile

N.	DATI IDENTIFICATIVI			DATI CLASSAMENTO			DATI DERIVANTI DA		
	Foglio	Particella	Sub	Porz	Qualità Classe	Superficie(m²)	Deduz	Dominicale	Reddito
1	57	329		-	SEMINATIVO 4	04 24		Euro 0,99	Euro 0,18
Notifica FRAZIONAMENTO del 08/05/2008 n. 137575 .1/2008 in atti dal 08/05/2008 (protocollo n. AG0137575)									

INTESTATO

N.	DATI ANAGRAFICI	CODICE FISCALE	DIRITTI ONERI REALI
1	MIDDIONI Angelo Giacchino nato a CAMPOBELLO DI LICATA il 26/12/1975	MDDNLG75T26B520R*	(1) Proprietà per 1/1

Rilasciata da: **Servizio Telematico**



Data: 08/03/2010 - Ora: 16.09.05
Visura n.: 686291 Pag: 1

Fine

Visura per immobile

Situazione degli atti informatizzati al 08/03/2010

Dati della richiesta	Comune di CAMPOBELLO DI LICATA (Codice: B520)
Catasto Terreni	Provincia di AGRIGENTO Foglio: 57 Particella: 333

Immobile

N.	DATI IDENTIFICATIVI			DATI CLASSAMENTO			DATI DERIVANTI DA			
	Foglio	Particella	Sub	Porz	Qualità Classe	Superficie(m ²)		Deduz	Reddito	Dominicale
1	57	333		-	SEMINATIVO 4	05 10			Euro 1.19	Euro 0.21


Partita

INTESTATO

N.	DATI ANAGRAFICI	CODICE FISCALE	DIRITTI E ONERI REALI
1	LA GRECA Salvatore nato a CAMPOBELLO DI LICATA il 21/06/1940	LGRSYT40H21B530G*	(1) Proprietà per 1000/1000

Rilasciata da: Servizio Telematico

* Codice Fiscale Validato in Anagrafe Tributaria
COPIA NON COMMERCIALIZZABILE (art. 9 del D.P.R. 10 luglio 1991 n. 305) - PLZNNN



Visura per immobile

Situazione degli atti informatizzati al 08/03/2010

Data: 08/03/2010 - Ora: 15.58.48
Visura n.: 681800 Pag: 1

Fine

Dati della richiesta
Comune di CAMPOBELLO DI LICATA (Codice: B520)
Provincia di AGRIGENTO
Catasto Terreni
Foglio: 57 Particella: 337

Immobile

N.	DATI IDENTIFICATIVI			DATI CLASSAMENTO			DATI DERIVANTI DA	
	Foglio	Particella	Sub	Porz	Qualità Classe	Superficie(m ²)	Deduz	Retidito
1	57	337	-	SEMINATIVO	4	04 92	04 92	Agrario Euro 0,20

Notifica Partita

FRAZIONAMENTO del 08/05/2008 n. 137575.1/2008 in
atti dal 08/05/2008 (protocollo n. AC0137575)

INTESTATI

N.	DATI ANAGRAFICI		CODICE FISCALE	DIRITTI E ONERI REALI
	LA GRECA Carmelo nato a CAMPOBELLO DI LICATA il 03/08/1948	VED LA GRECA Maria nata a CAMPOBELLO DI LICATA il 21/06/1940		
1	GROVA Maria; VED LA GRECA GROVA MACAMPOBELLO DI LICATA nata a CAMPOBELLO DI LICATA		LGRSVM48M03BS20E*	Usufruttuario parziale per 1/3
2	LA GRECA Carmelo nato a CAMPOBELLO DI LICATA il 03/08/1948		LGRSVM48M03BS20E*	(1) Proprietà per 1/3
3	LA GRECA Salvatore nato a CAMPOBELLO DI LICATA il 21/06/1940		LGRSVM48M03BS20G*	(1) Proprietà per 1/3

Rilasciata da: Servizio Telematico

* Codice Fiscale Validato in Anagrafe Tributaria
COPIA NON COMMERCIALIZZABILE (art. 9 del D.P.R. 10 luglio 1991 n. 305) - PLZNNN

Valori Agricoli Medi della provincia

Annualità 2010

Dati Pronunciamento Commissione Provinciale

Publicazione sul BUR

n. del

n. del

COLTURA	REGIONE AGRARIA N°: 3 REGIONE AGRARIA N.3 Comuni di: ALESSANDRIA DELLA ROCCA, ARAGONA, CASTELTERMINI, CIANCIANA, COMITINI, GROTTIE, JOPOLO GIANCAXIO, RACALMUTO, RAFFADALI, SAN BIAGIO PLATANI, SANTA ELISABETTA, SANT'ANGELO MUXARO				REGIONE AGRARIA N°: 4 REGIONE AGRARIA N.4 Comuni di: CAMASTRA, CAMPOBELLO DI LICATA, CANICATTI, CASTROFILIPPO, NARO, RAVANUSA			
	Valore Agricolo (Euro/Ha)	Sup. > 5%	Coltura più redditizia	Informazioni aggiuntive	Valore Agricolo (Euro/Ha)	Sup. > 5%	Coltura più redditizia	Informazioni aggiuntive
AGRUMETO	18537,85				18537,85			
BOSCO CEDUO	1847,75							
CANNETO	4708,85				5959,41			
FICODINDIETO	5709,72				6322,51			
FRUTTETO	16333,24				19086,14			
INCOLTO PRODUTTIVO	655,45				655,45			
MANDORLETO	6997,73	SI	SI		11847,03			
ORTO	8700,87				9477,00			
ORTO IRRIGUO	15197,12				17284,17			
PASCOLO	1013,35				1311,94			
PASCOLO ARBORATO	1311,94				1668,80			
PISTACCHieto	7534,08				8840,28			
SEMINATIVO	4113,74				6199,74			
SEMINATIVO ARBORATO	4972,07				7059,11			